Ú Z E M N Í P L Á N O B C E B E Z V Ě R O V

ODŮVODNĚNÍ

III. VÝKRES PŘEDPOKLÁDANÝCH ZÁBORŮ PŮDNÍHO FONDU

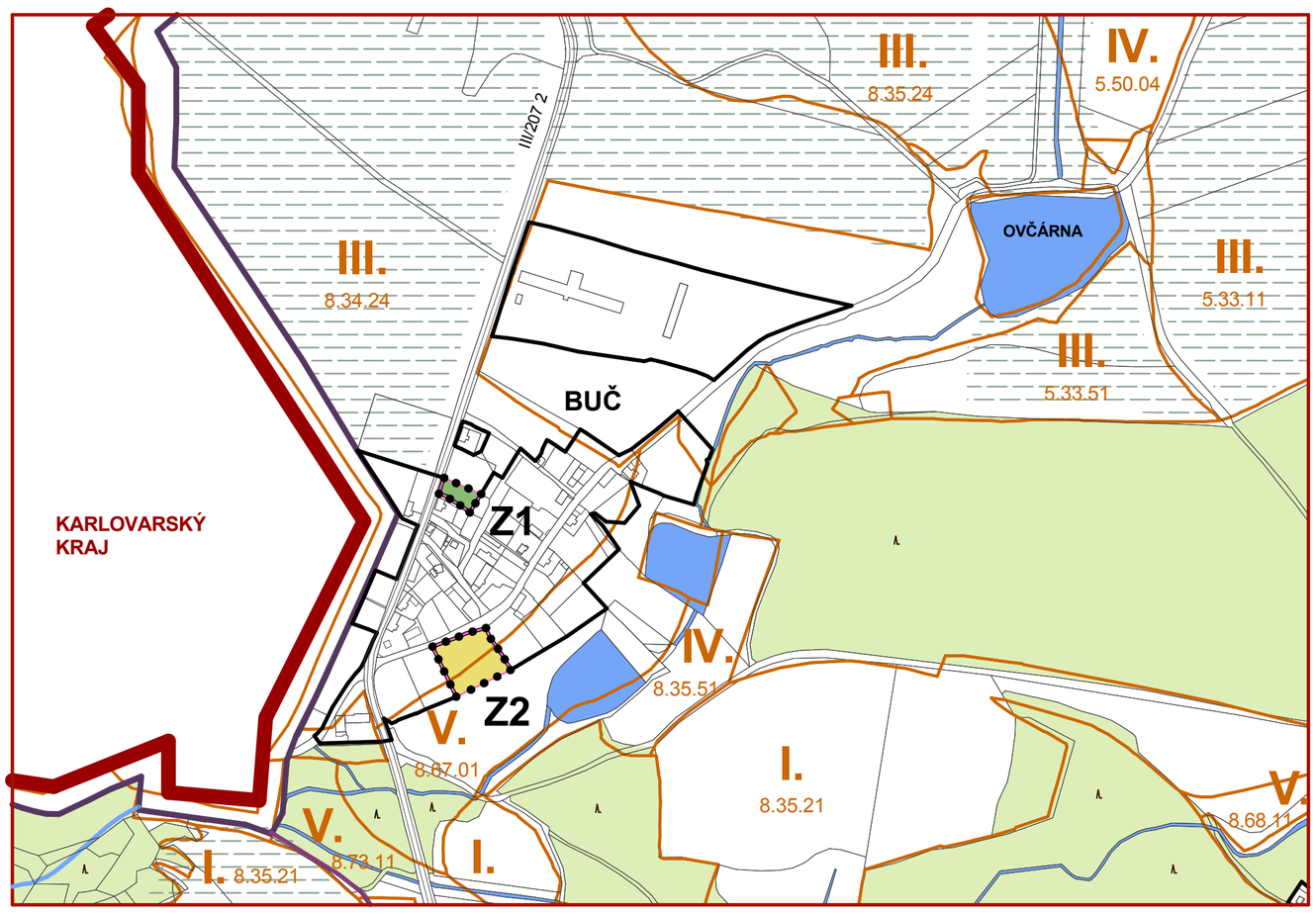

mapový podklad : © GEFOS a.s.

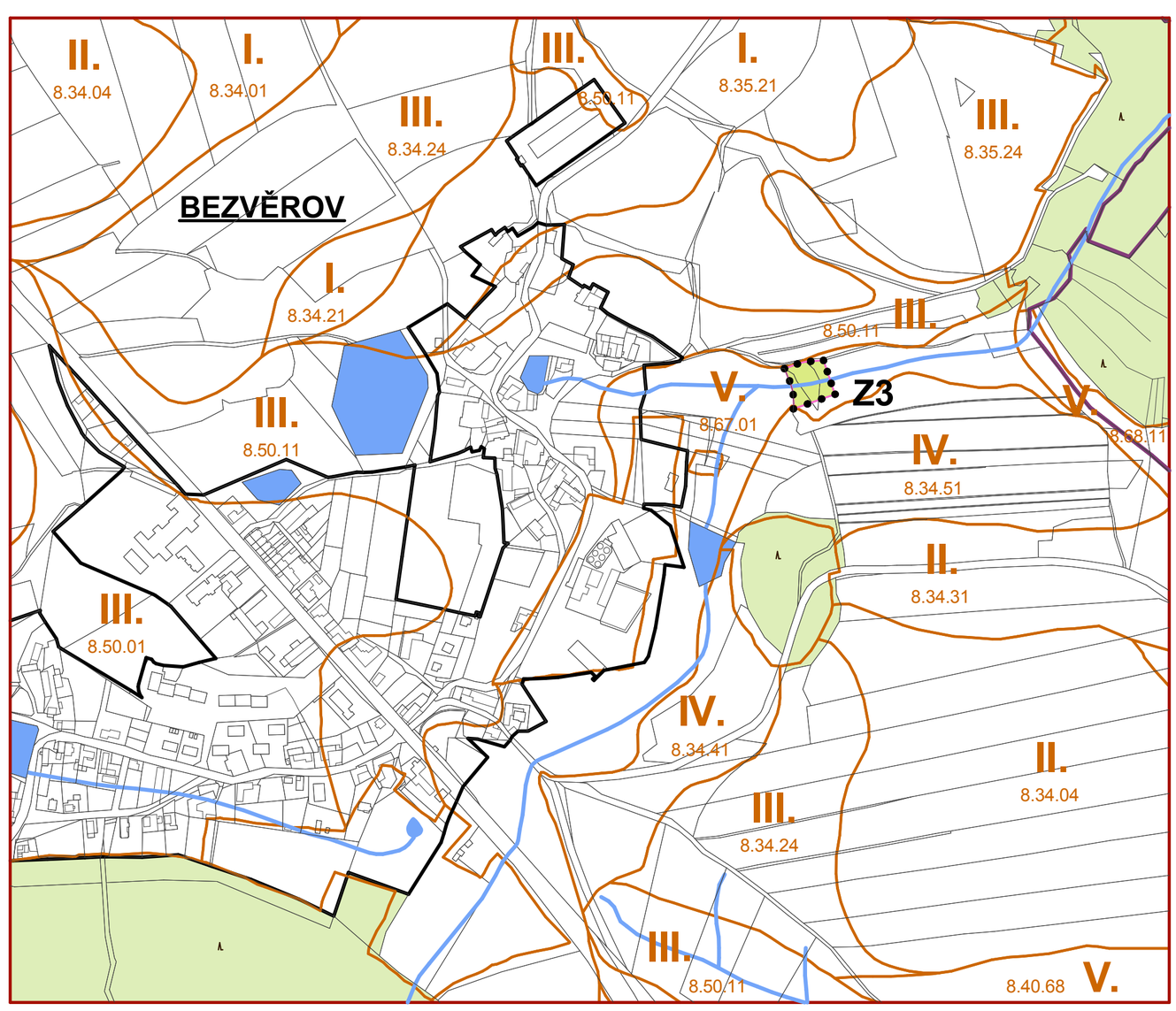

mapový podklad : © GEFOS a.s.

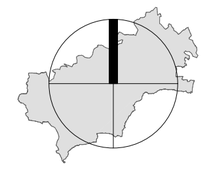

LEGENDA:

HRANICE V ÚZEMÍ :

- hranice krajů PLZEŇSKÝ / KARLOVARSKÝ
- hranice správního území BEZVĚROV
- hranice dílčích katastrálních území: Bezvěrov, Buč, Služetín, Vlkošov, Krašov, Potok, Chudeč, Dolní Jamné, Světec, Žernovník
- hranice zastavěného území obce
- Z1 - Z3 zastavitelné plochy - návrh

ZÁBOR ZPF :

STAV	NÁVRH	
		hranice bonitovaných půdně ekologických jednotek BPEJ
III.		třídy ochrany půd I. - V.
8.35.24		číslo BPEJ
		hranice lokalit odnětí ze ZPF
		plochy meliorací

DRUHY POZEMKŮ :

- lesy
- vodní plochy a toky
- louky a pastviny
- ostatní krajinná zeleň
- zahrady

SCHEMA - TŘÍDY OCHRANY BPEJ :

- I. třída
- II. třída
- III. třída
- IV. třída
- V. třída

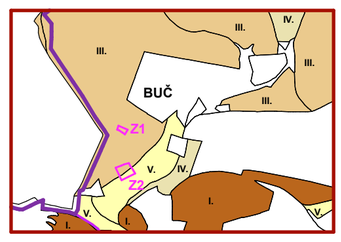

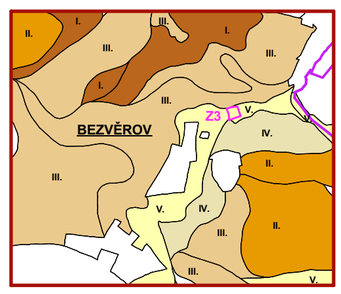

SCHEMA S.Ú. BEZVĚROV :

(vyznačení částí území se záborem ZPF)

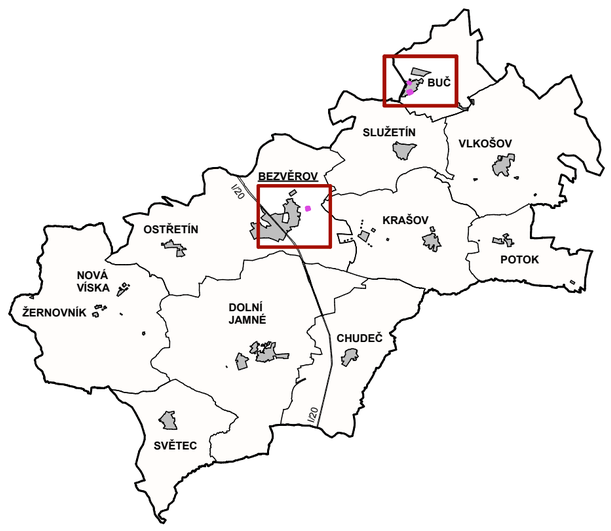

MĚŘÍTKO: 1: 5 000

DATUM: 07_2014

ZPRACOVATEL: ING. ARCH. BOHUMIL KRÁL
ING. ARCH. IRENA KRÁLOVÁ
ING. JITKA RATAJOVÁ

ARCHITEKTI

< KB Král s.r.o.
Karlovarská 135
32300 Plzeň
< tel.:+420 377 524 509
< www.kbkral.cz